









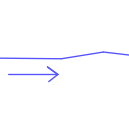
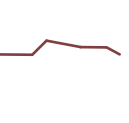



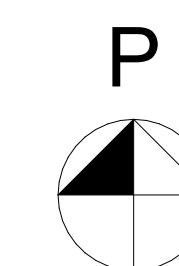


Kartan selitteet

-  Uudet tontit
-  Hahmotelma uudesta rakennuksesta
-  Tontin sisäinen pysäköinti
-  Uusi JK+PP
-  Uusi polku
-  Yleinen pysäköintialue
-  Tontin sisäinen ajoyhteys
-  Uusi katualue
-  Mahdollinen uuden katuyhteyden jatke
-  Silta
-  Uudet hulevesialtaat ja -painanteet
-  Uusi hulevesioja ja virtaussuunta
-  Tulvaraja - Kerran 100 vuodessa esiintyvä
-  Nykyiset kiinteistörajat
-  Suunnittelualan raja



Lahelanpellon yleissuunnitelma

VE 1A max aluetehokkuus & kaikki maat
Maankäytön suunnitelmakartta

1:5000
29.9.2023

